

РЕСПУБЛИКА БЕЛАРУСЬ
ЕДИНЫЙ ГОСУДАРСТВЕННЫЙ РЕГИСТР НЕДВИЖИМОГО
ИМУЩЕСТВА, ПРАВ НА НЕГО И СДЕЛОК С НИМ

Государственный комитет по имуществу Республики Беларусь
РУП "Минское областное агентство по государственной регистрации и
земельному кадастру"

Молодечненский филиал
Вилейское бюро

СВИДЕТЕЛЬСТВО (УДОСТОВЕРЕНИЕ) № 631/629-9010
О ГОСУДАРСТВЕННОЙ РЕГИСТРАЦИИ

По заявлению № 7423/19:629 от 18 декабря 2019 года

в отношении земельного участка с кадастровым номером
621384916601000072, расположенного по адресу: Минская обл.,
Вилейский р-н, Нарочанский с/с, д. Русское Село, площадь - 0.0227 га,
целевое назначение - Земельный участок для обслуживания
помещения фельдшерско-акушерского пункта и жилого помещения

произведена государственная регистрация:

1. создания земельного участка на основании выделения вновь образованного земельного участка;
2. возникновения права собственности Республики Беларусь на земельный участок, правообладатель - Республика Беларусь;
3. возникновения 31/50 долей в праве на земельный участок (право постоянного пользования), правообладатель - юридическое лицо, резидент Республики Беларусь Учреждение здравоохранения "Вилейская центральная районная больница" (доля в праве - 31/50).


Приложения:

1. земельно-кадастровый план земельного участка


Примечания: нет

Свидетельство составлено 19 декабря 2019 года

Регистратор *Воронкевич Жанна Александровна* 629




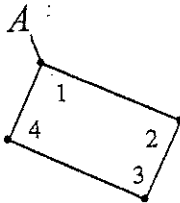

КОПИЯ
ВЕРНА



ЕДИНЫЙ ГОСУДАРСТВЕННЫЙ РЕГИСТР НЕДВИЖИМОГО ИМУЩЕСТВА. ПРАВ НА НЕГО И СДЕЛОК С НИМ
ЗЕМЕЛЬНО-КАДАСТРОВЫЙ ПЛАН ЗЕМЕЛЬНОГО УЧАСТКА

Кадастровый номер: 621384916601000072
 Площадь участка: 0.0227 га
 Адрес: Минская обл., Вилейский р-н, Нарочанский с/с, д. Русское Село
 Целевое назначение: Земельный участок для обслуживания помещения фельдшерско-акушерского пункта и жилого помещения
 Категория земель: Земли населенных пунктов, садоводческих товариществ, дачных кооперативов
 Масштаб плана: 1:1000

Номера точек	Меры линий, м
1-2	19.91
2-3	11.60
3-4	19.93
4-1	11.20



ОПИСАНИЕ СМЕЖНЫХ ЗЕМЕЛЬ

От точки	До точки	Кадастровый блок и номер земельного участка
А	А	Зарегистрированные земельные участки отсутствуют

УСЛОВНЫЕ ОБОЗНАЧЕНИЯ

- ② - код охранной зоны и ее площадь
- 0.2500 - граница земельного участка
- - точка поворота границы земельного участка

Сведения об организации, выдавшей документ

Вилейское бюро Молодечненского филиала РУП
 "Минское областное агентство по государственной регистрации и земельному кадастру"

регистратор недвижимости

Воронкевич Ж.А.


19.12.2019

Прошито, пронумеровано,
скреплено подписью

И. А. Яковлев

Лист 2

Яковлев
И. А.



КОПИЯ
ВЕРНА